



Les Bords de Marne


« 3 km de bord de Marne à Bry »

Avec ses aménagements effectués dans les années 1990, les bords de Marne sont un lieu de promenade recherché : à pied, à vélo sur piste cyclable, en rollers..., pour en apprécier la faune, la flore, l'activité fluviale ou le calme tout simplement.



Parcours historique

La ville est balisée par des panneaux signalétiques sur près de 5 km, pour découvrir les monuments ou lieux remarquables de la ville. La première borne se situe à l'entrée du Pont de Bry.



Bibliographie :

- **Bry-sur-Marne Histoire et patrimoine**, V. Roblin, 2013

En vente à l'Office de Tourisme.

Visites guidées

s'adresser à l'Office de Tourisme
01 48 82 30 30 - ot.bry94@orange.fr
<http://www.officetourisme-bry94.fr>

Guided Visits

contact Tourist Office
+33 1 48 82 30 30 - ot.bry94@orange.fr
<http://www.officetourisme-bry94.fr>

Accès/ Getting there

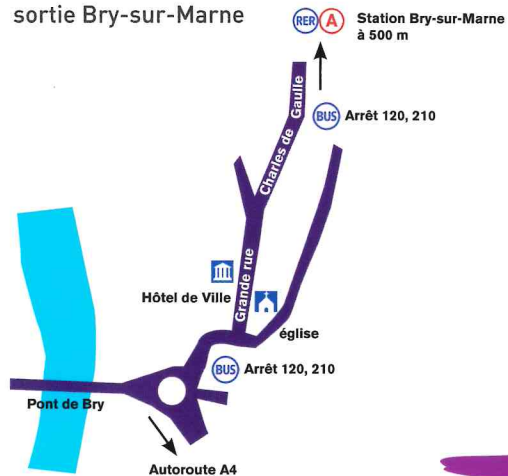
Centre-ville/ Center
94360 Bry-sur-Marne



BUS 120 - 210 - 520



Autoroute A4
A 10 km de Paris
sortie Bry-sur-Marne



Ne pas jeter sur la voie publique

Circuit historique

du centre-ville 2 km à pied

Bry-sur-Marne

« moult viel que Paris »



Office de Tourisme
6 bis Grande rue Charles de Gaulle
94360 Bry-Sur-Marne



Offices de
Tourisme
de France
BRY-SUR-MARNE

circuit

du Pont de Bry à l'Hôtel de Ville

S'adresser à l'Office pour une visite guidée - Durée : 1 h 30

Bry-sur-Marne a une très longue histoire. Le circuit proposé fait découvrir des lieux, des bâtiments auxquels sont liés de nombreux personnages, associant l'histoire locale à l'histoire nationale.

Pont de Bry

Un pont en bois a existé à l'époque gallo-romaine. Puis, pendant des siècles, il n'y eut qu'un bac pour franchir la Marne. À partir de 1831, ponts suspendus, pont métallique, pont béton se succédèrent en connaissant bien des péripéties. Le pont actuel date de 1948.



1

Propriété Daguerre

Daguerre, coinventeur de la photographie et inventeur du diorama, vint habiter Bry en 1840 et y vécut jusqu'à sa mort en 1851.



2

Église et Diorama

L'église renferme le dernier diorama peint par Daguerre, le seul existant encore. Cette toile représente le chœur gothique imaginaire de l'église. Peinte sur ses 2 faces, elle présente des aspects subtilement variés selon l'éclairage grâce à des parties transparentes.



3

Espace Joron

Jouxtant l'Office de Tourisme, cet espace présente un grand nombre d'œuvres du peintre Maurice Joron, descendant de Bryards ayant habité ce lieu. La collection provient d'une donation faite par sa fille.



4

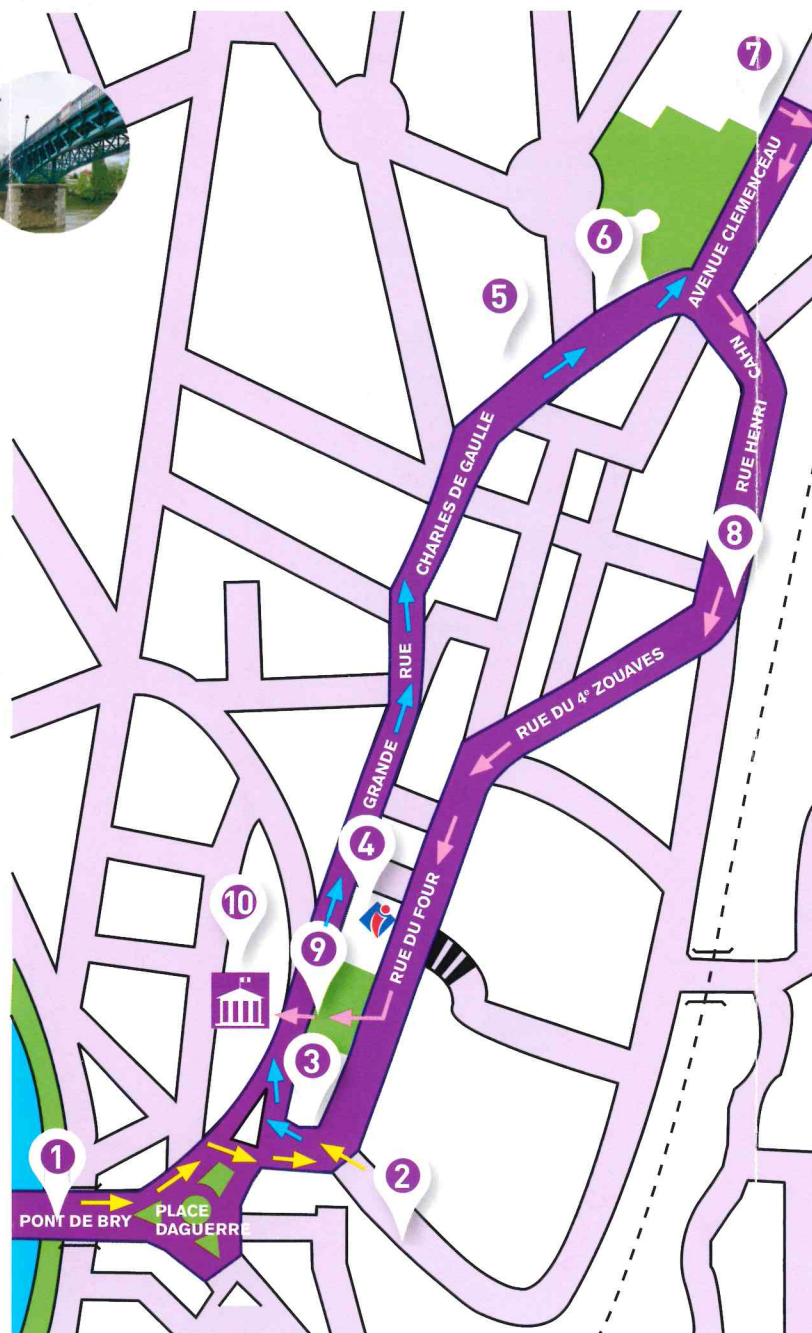
Château (Institut St Thomas)

Construit au 18^e siècle, en partie détruit pendant la guerre de 1870, puis restauré, ce château est lié à de nombreux personnages : Étienne de Silhouette, Talleyrand, le Baron Louis...



5

la Passerelle à 600m



6

Rotonde

Cette rotonde reliée à 2 galeries à colonnes à la manière antique, faisait partie du parc du Château Lorenz.

Château Lorenz

D'origine allemande, Christian Lorenz vint s'établir à Bry en 1898. Il y aménagea une vaste propriété avec une belle demeure, un très grand parc, une orangerie et une galerie à colonnes. La ville en devint propriétaire en 1925.



7



8

Gare

La décision de construire une gare ferroviaire à Bry sur la ligne de grande ceinture fut longue à venir. Mise en service en 1932, le Général de Gaulle y a accueilli, de 1961 à 1969, les Présidents des nouveaux États d'Afrique francophone.



9

Hôtel de Malestroit

Ce lieu porte le nom d'un de ses propriétaires, Jean de Malestroit, cardinal et chancelier de Bretagne, qui y vécut au 15^e siècle. Les Vestris, grands danseurs de l'Opéra et Adrien Mentienne, ancien maire de Bry, habitèrent aussi cette demeure.

Hôtel de Ville

Sur cet espace, anciennement appelé Place des Préaux, agrémenté de rangées d'ormes, fut édifée en 1866 une mairie-école. Le bâtiment a été modifié et agrandi à plusieurs reprises. Quelques daguerréotypes y sont exposés.



10

50 mètres